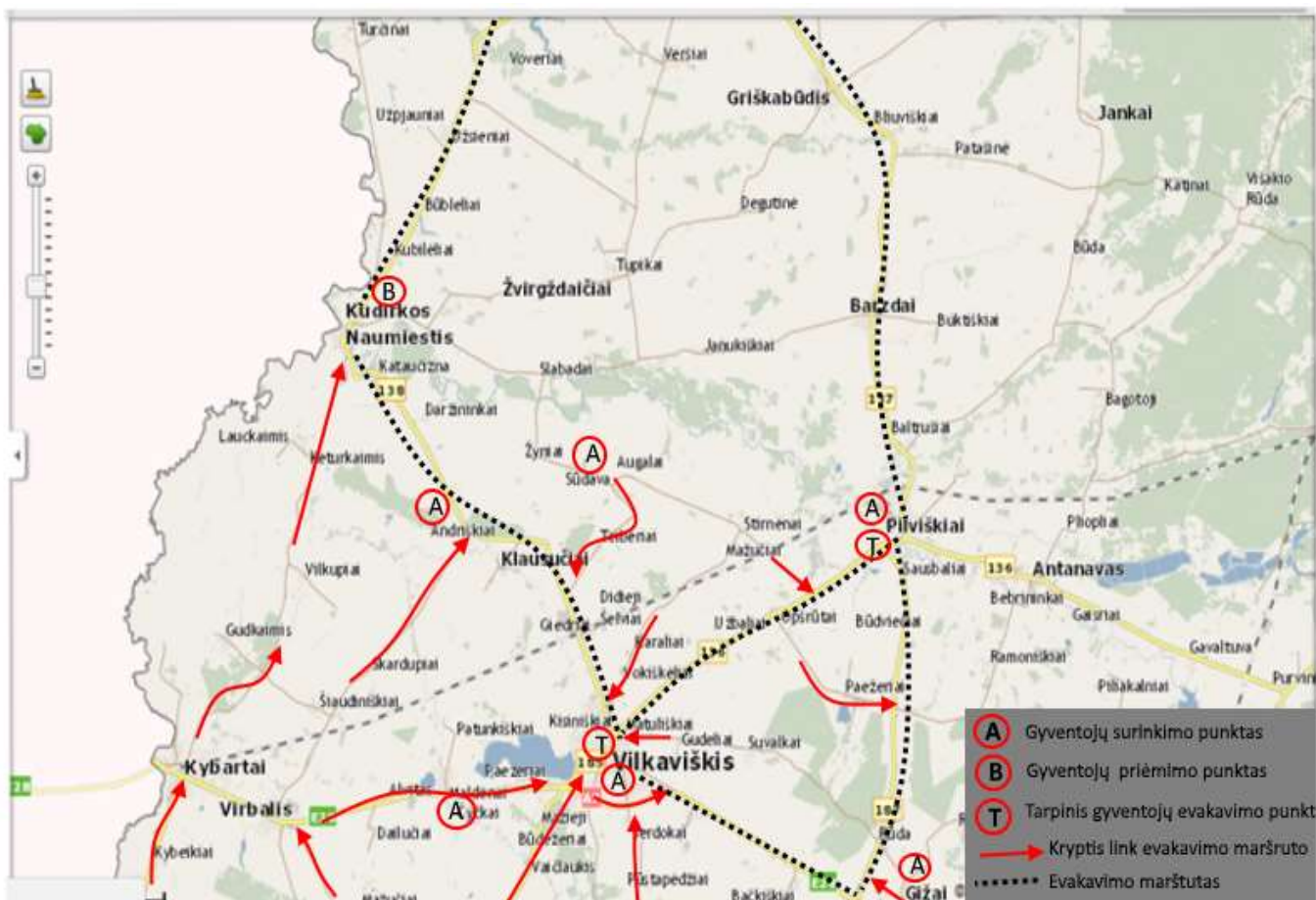
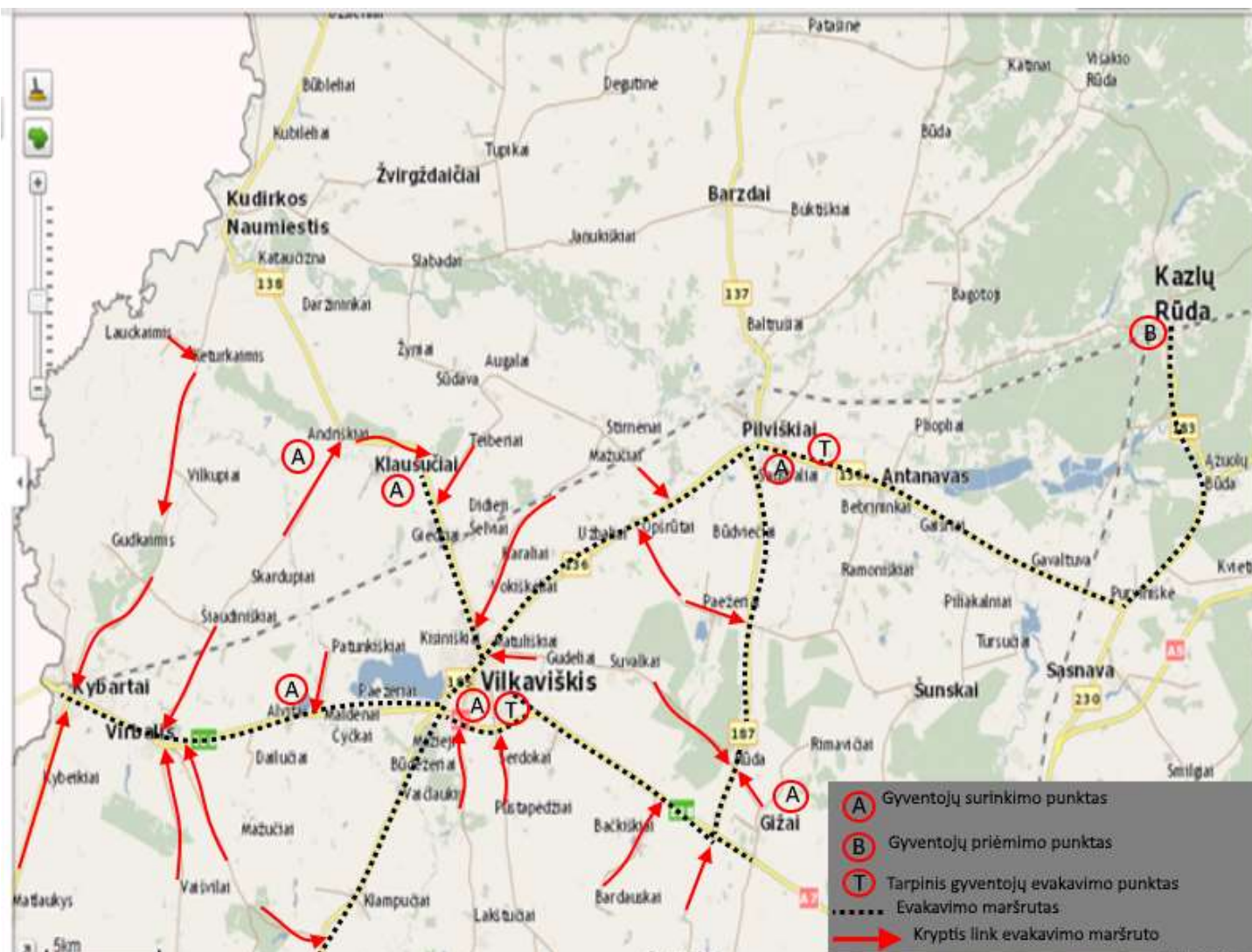


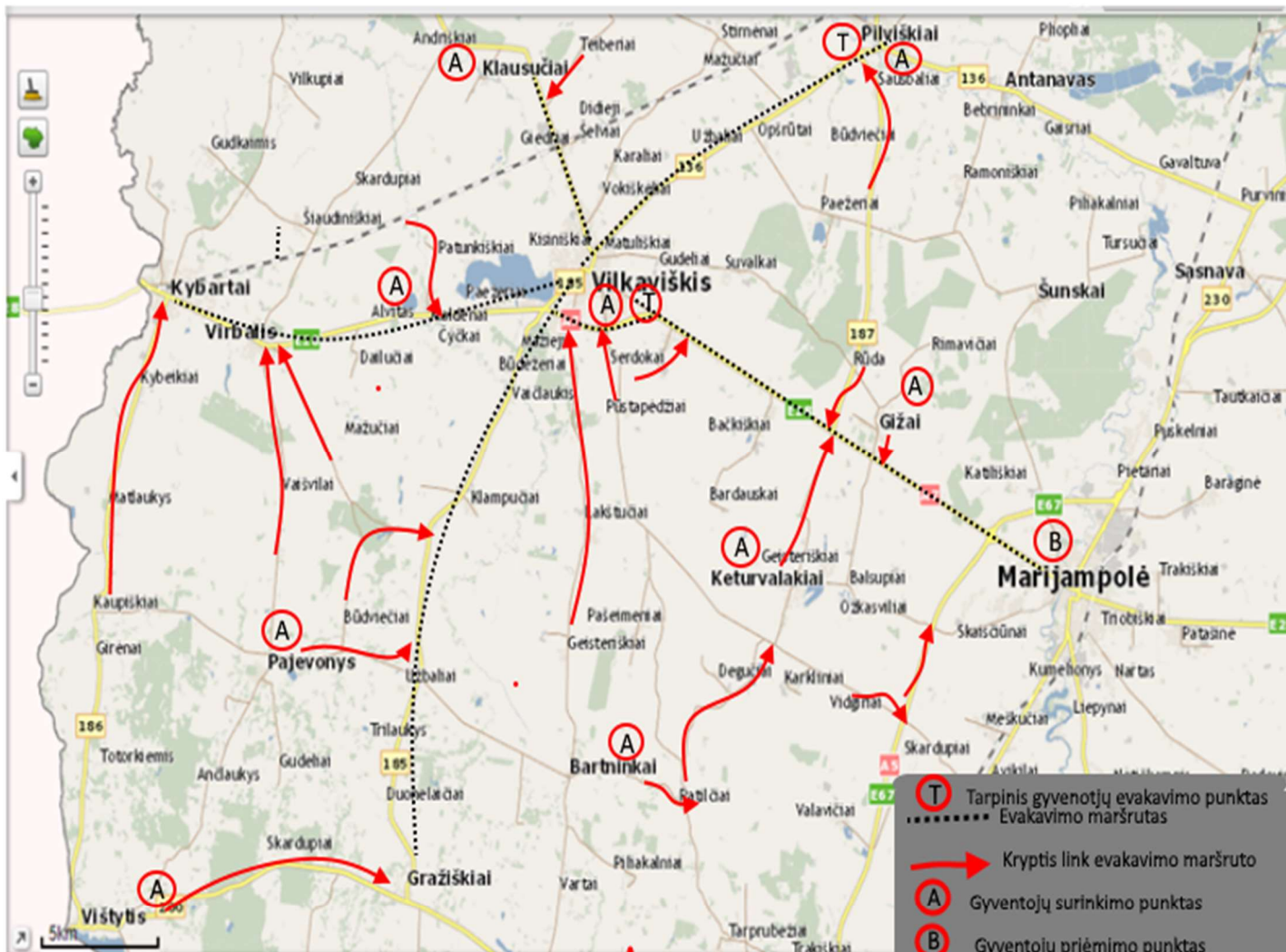
VILKAVIŠKIO RAJONO SAVIVALDYBĖS GYVENTOJŲ EVAKAVIMO SCHEMA ŠIAURĖS KRYPTIMI (Šakių rajono savivaldybė)



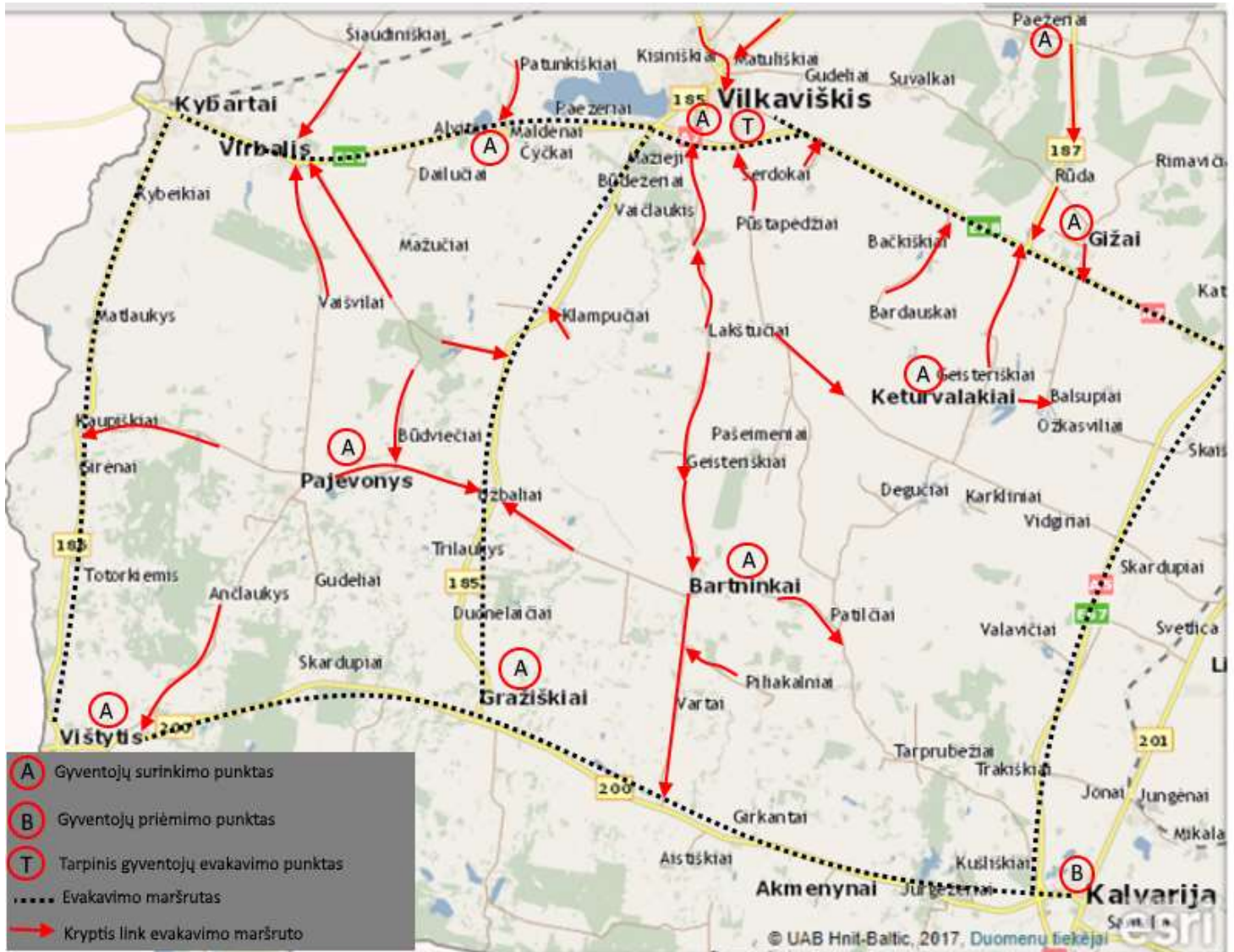
VILKAVIŠKIO RAJONO SAVIVALDYBĖS GYVENTOJŲ EVAKAVIMO SCHEMA ŠIAURĖS RYTŲ KRYPTIMI (Kazlų Rūdos savivaldybė)



VILKAVIŠKIO RAJONO SAVIVALDYBĖS GYVENTOJŲ EVAKAVIMO SCHEMA RYTŲ KRYPTIMI (Marijampolės savivaldybė)



VILKAVIŠKIO RAJONO SAVIVALDYBĖS GYVENTOJŲ EVAKAVIMO SCHEMA PIETRYČIŲ KRYPTIMI (Kalvarijos savivaldybė)



EVAKAVIMO KRYPTYS

Į Šakių rajono savivaldybę – Šiaurės kryptimi

1. Iš gyvenamosios vietos (darbo vietos) tiesiogiai bei per gyventojų surinkimo punktus arba iš tarpinių gyventojų evakavimo punktų magistraliniu, krašto ir rajoniniais keliais į krašto kelią Nr. 137 Pilviškiai–Šakiai–Jurbarkas.
2. Iš gyvenamosios vietos (darbo vietos) tiesiogiai bei per gyventojų surinkimo punktus arba iš tarpinių gyventojų evakavimo punktų magistraliniu, krašto ir rajoniniais keliais į krašto kelią Nr. 138 Vilkauskis–Kudirkos Naumiestis–Šakiai.
3. Iš gyvenamosios vietos (darbo vietos) tiesiogiai bei per gyventojų surinkimo punktus arba iš tarpinių gyventojų evakavimo punktų magistraliniu, krašto ir rajoniniais keliais į rajono kelią Nr. 5103 Kybartai–Kudirkos

Naumiestis–Šakiai.

Į Kazlų Rūdos savivaldybę – Šiaurės rytų kryptimi

1. Iš gyvenamosios vietos (darbo vietos) tiesiogiai bei per gyventojų surinkimo punktus arba iš tarpinių gyventojų evakavimo punktų krašto ir rajoniniais keliais į krašto kelią Nr. 136 Vilkaviškis–Pilviškiai–Antanavas–Kazlų Rūda.

2. Iš gyvenamosios vietos (darbo vietos) tiesiogiai bei per gyventojų surinkimo punktus arba iš tarpinių gyventojų evakavimo punktų magistraliniu, krašto ir rajoniniais keliais į magistralinį kelią A5 Kalvarija–Kaunas.

Į Marijampolės savivaldybę – Rytų kryptimi

1. Iš gyvenamosios vietos (darbo vietos) tiesiogiai bei per gyventojų surinkimo punktus arba iš tarpinių gyventojų evakavimo punktų krašto ir rajoniniais keliais į magistralinį kelią A7 Kybartai–Marijampolė

2. Iš gyvenamosios vietos (darbo vietos) tiesiogiai bei per gyventojų surinkimo punktus arba iš tarpinių gyventojų evakavimo punktų krašto ir rajoniniais keliais į krašto kelią Nr. 136 Vilkaviškis–Pilviškiai–Vinčiai–Marijampolė.

3. Iš gyvenamosios vietos (darbo vietos) tiesiogiai bei per gyventojų surinkimo punktus arba iš tarpinių gyventojų evakavimo punktų krašto ir rajoniniais keliais į magistralinį kelią A5 Kalvarija–Kaunas.

Į Kalvarijos savivaldybę – Pietryčių kryptimi

1. Iš gyvenamosios vietos (darbo vietos) tiesiogiai bei per gyventojų surinkimo punktus arba iš tarpinių gyventojų evakavimo punktų krašto ir rajoniniais keliais į krašto kelią Nr. 200 Vištytis–Gražiškiai–Kalvarija.

2. Iš gyvenamosios vietos (darbo vietos) tiesiogiai bei per gyventojų surinkimo punktus arba iš tarpinių gyventojų evakavimo punktų magistraliniu, krašto ir rajoniniais keliais į rajono kelią Nr. 5107 Vilkaviškis–Kalvarija.

3. Iš gyvenamosios vietos (darbo vietos) tiesiogiai bei per gyventojų surinkimo punktus arba iš tarpinių gyventojų evakavimo punktų krašto ir rajoniniais keliais į magistralinį kelią A5 Kalvarija–Kaunas.

Informacijos šaltinis – Vilkaviškio rajono savivaldybės ekstremaliųjų situacijų valdymo planas.